
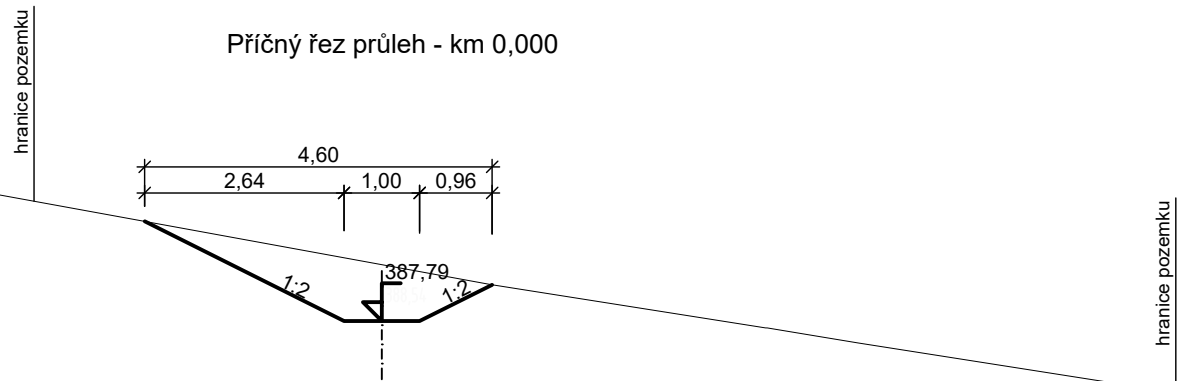


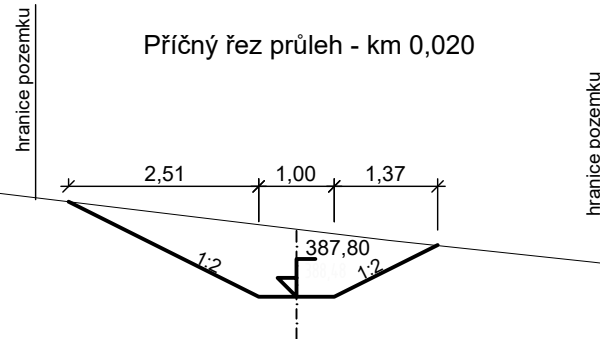
SOUŘADNICOVÝ SYSTÉM: JTSK, VÝŠKOVÝ SYSTÉM: Bpv

 <b>Ing. Josef Bureš</b> Projektování dopravních staveb	ODPOVĚDNÝ PROJ.: Ing. Josef BUREŠ	DATUM: 11/2021
	VYPRACOVAL: Ing. Josef BUREŠ	MĚŘITKO: 1:100
	STUPEŇ: Dokumentace pro stavební povolení - DSP	FORMÁT: A4
OBJEDNATEL: ČR - Státní pozemkový úřad, KPÚ pro Ústecký kraj Pobočka Louny, ul. Pražská 765, 440 01 Louny	PARÉ:	
AKCE: CESTY HPC4 V K.Ú. KOZLY U LOUN, HPC1 V K.Ú. SINUTEC, HC1-R V K.U. JABLONEC U LIBČEVSI A PRŮLEH ZP1 V K.Ú. SINUTEC		
ČÁST: D.3.2. Příčné řezy - průleh		

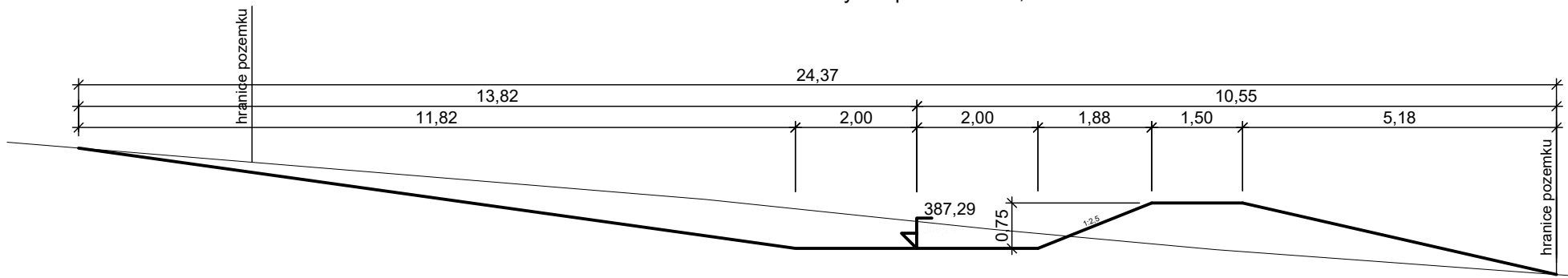
Příčný řez průleh - km 0,000



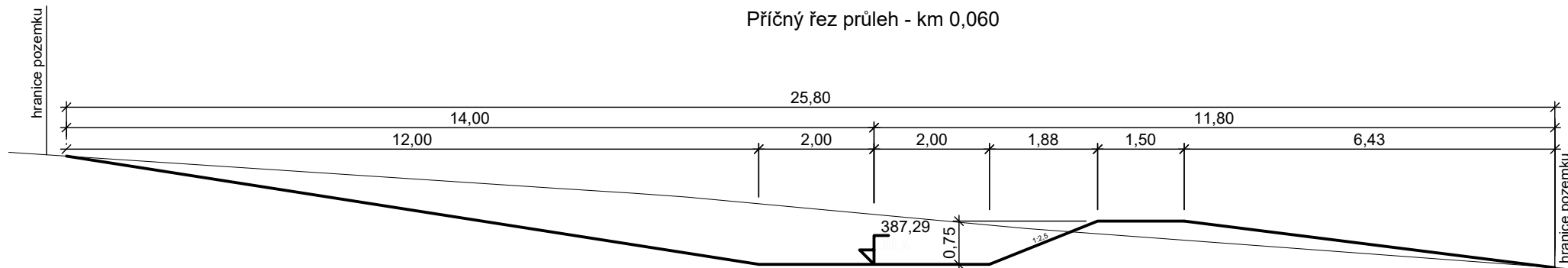
Příčný řez průleh - km 0,020



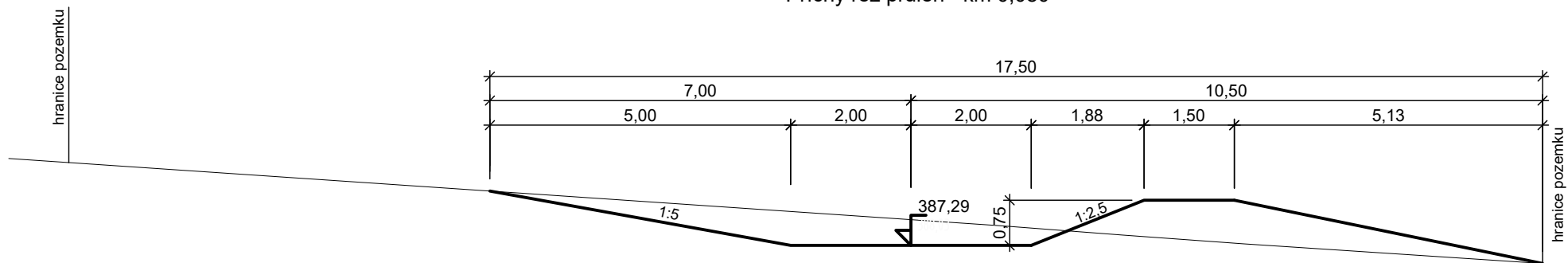
Příčný řez průleh - km 0,050



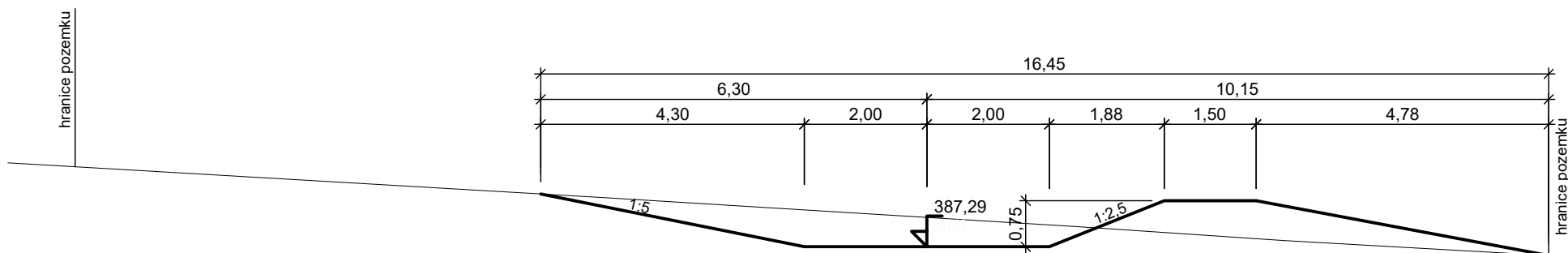
Příčný řez průleh - km 0,060



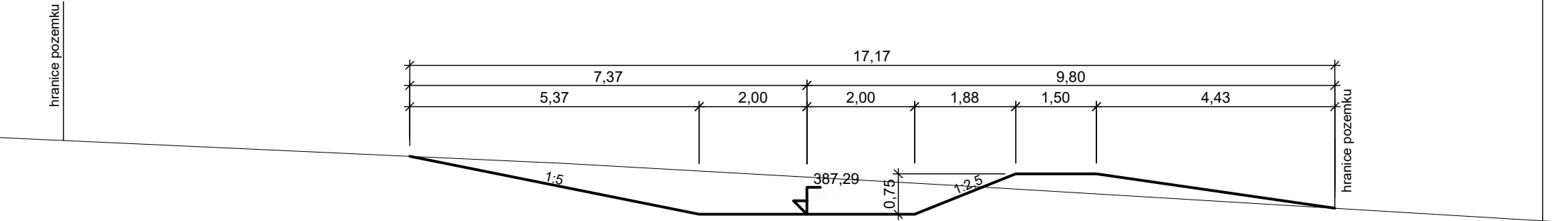
Příčný řez průleh - km 0,080



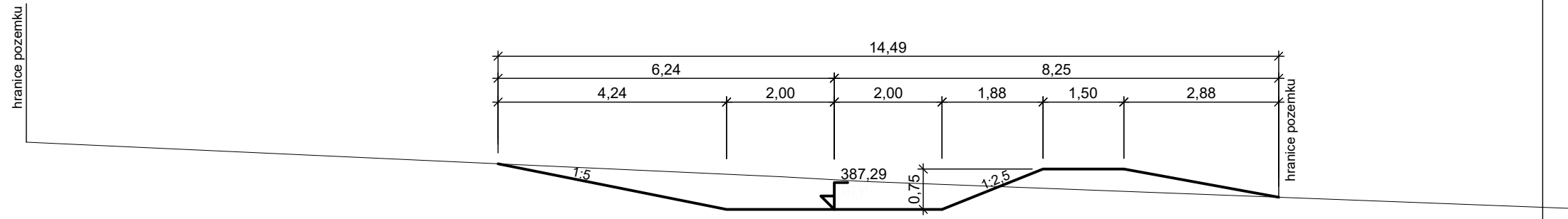
Příčný řez průleh - km 0,100



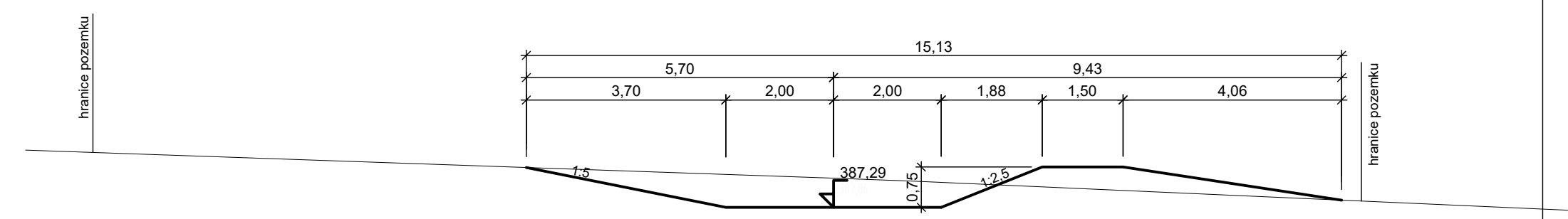
Příčný řez průleh - km 0,120



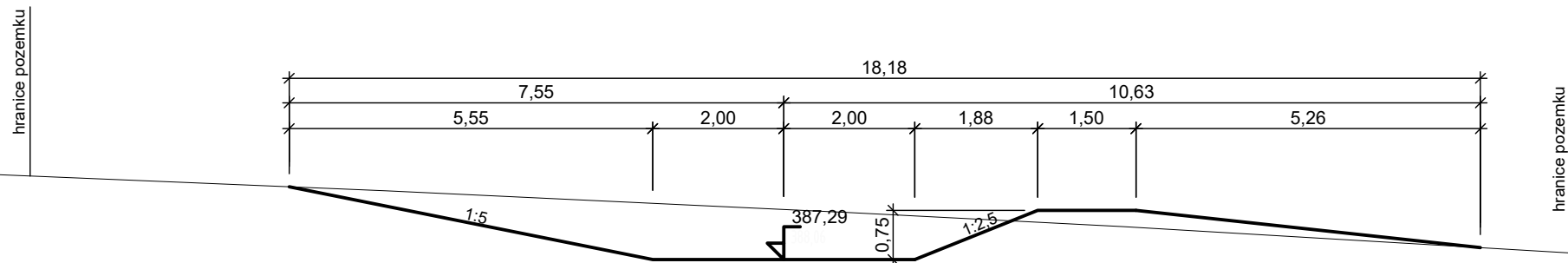
Příčný řez průleh - km 0,140



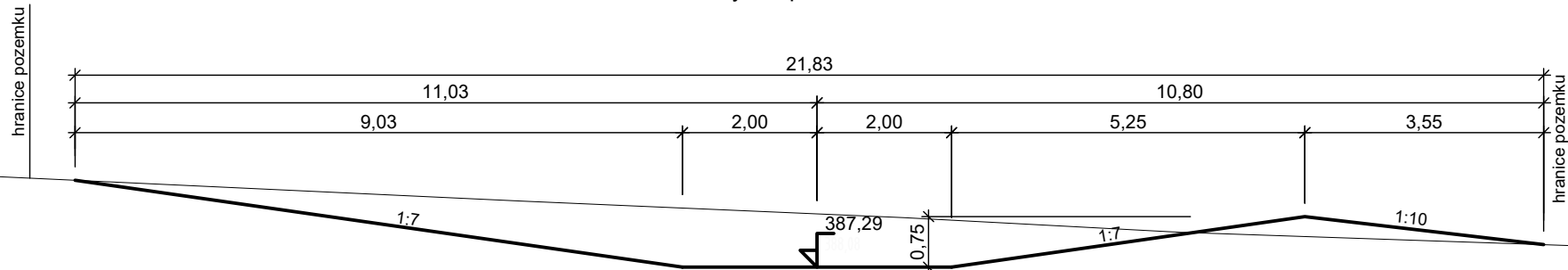
Příčný řez průleh - km 0,160



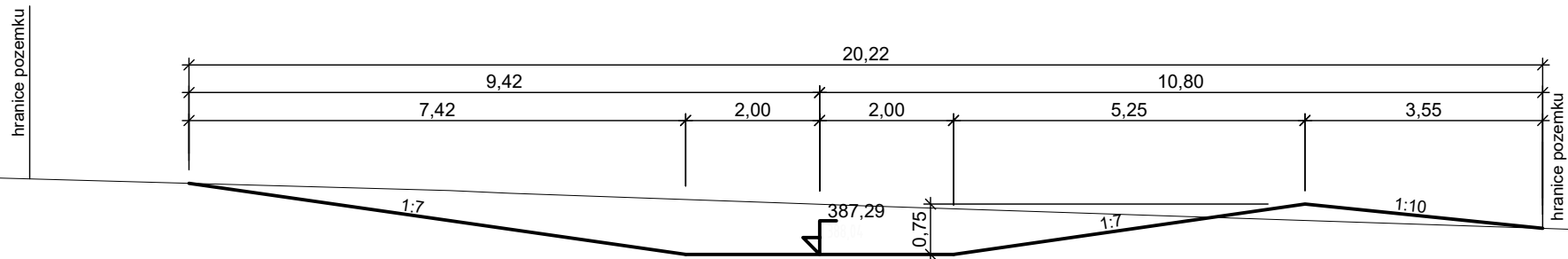
Příčný řez průleh - km 0,180



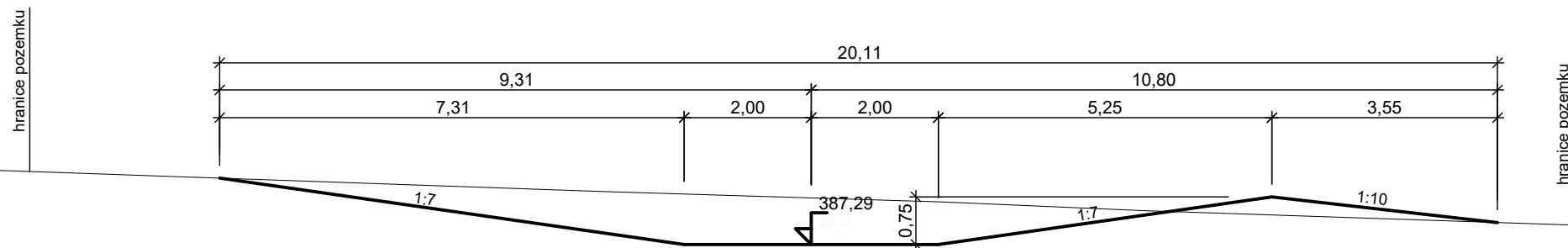
Příčný řez průleh - km 0,200



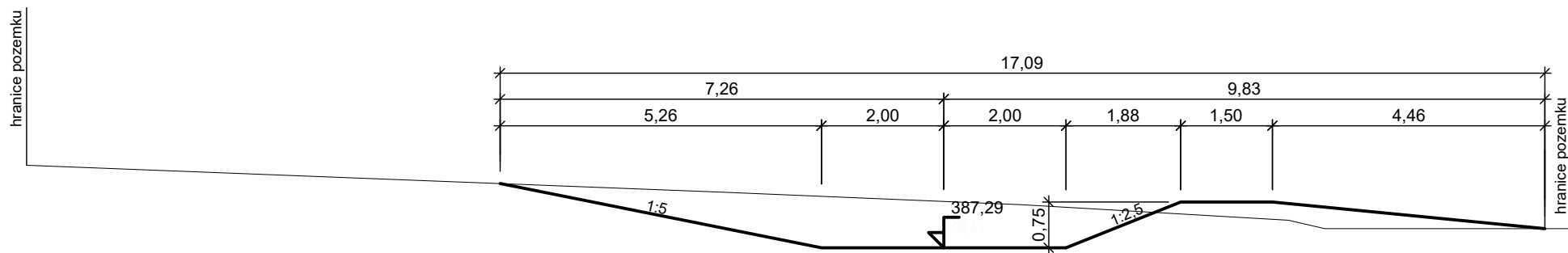
Příčný řez průleh - km 0,220



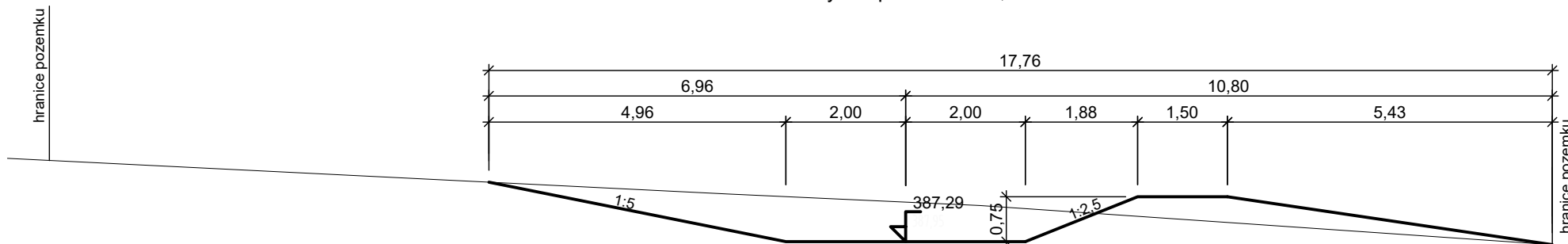
Příčný řez průleh - km 0,240



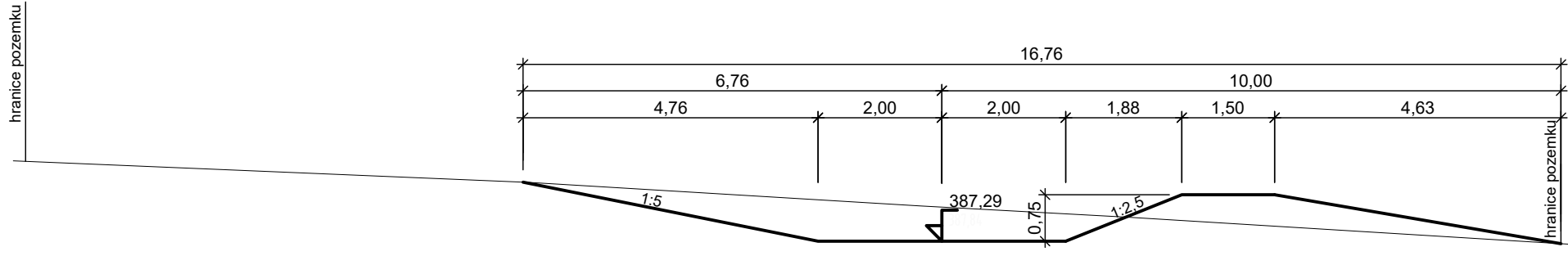
Příčný řez průleh - km 0,260



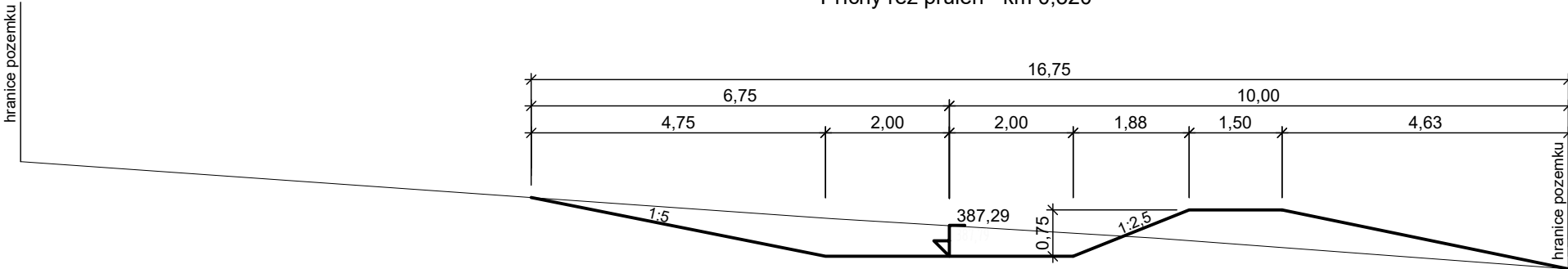
Příčný řez průleh - km 0,280



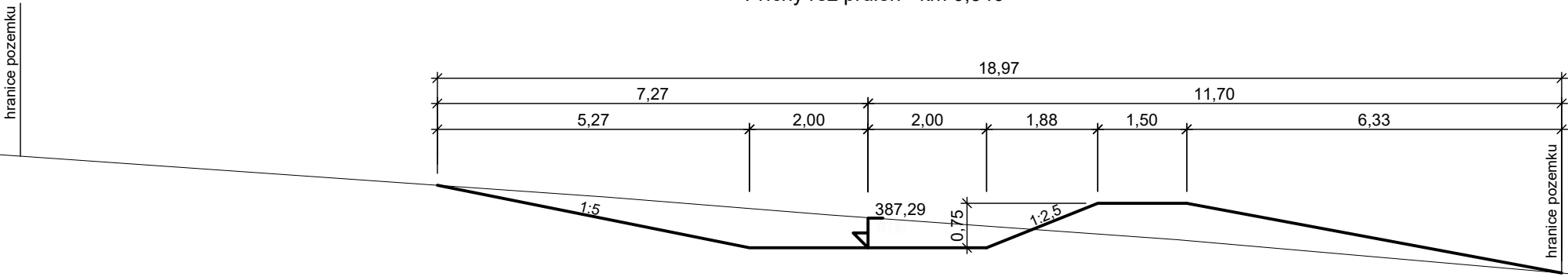
Příčný řez průleh - km 0,300



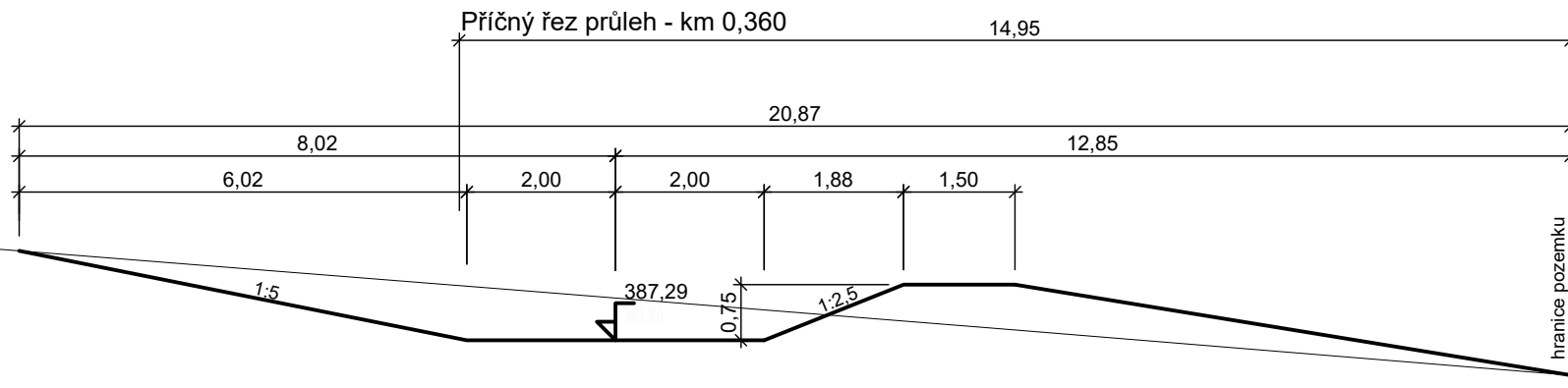
Příčný řez průleh - km 0,320



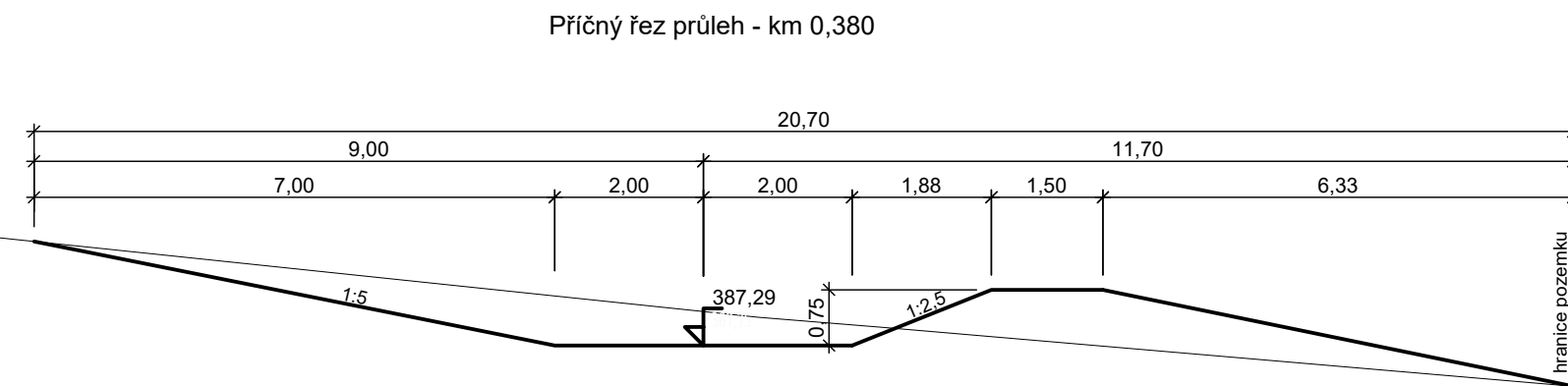
Příčný řez průleh - km 0,340



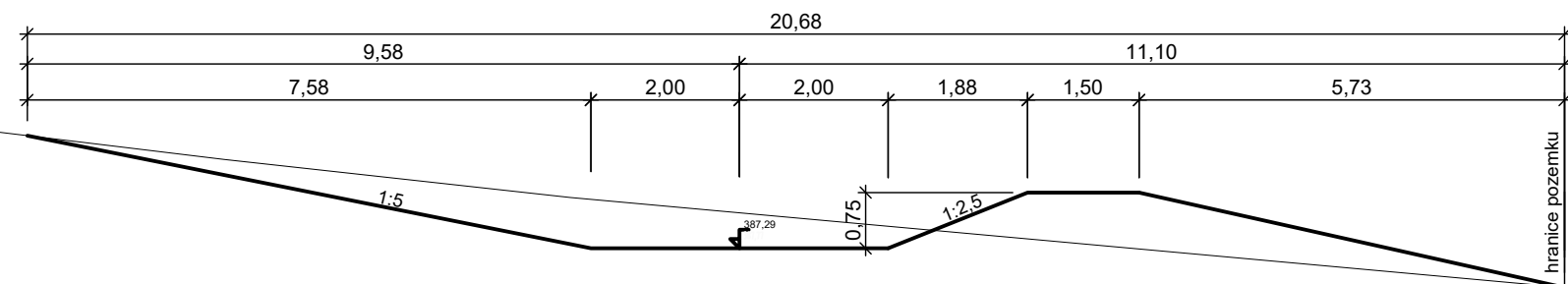
hranice pozemku



hranice pozemku



Příčný řez průleh - km 0,400



hranice pozemku



